




ESTADO DO RIO GRANDE DO NORTE
PREITURA MUNICIPAL DE NOVA CRUZ

ESPECIFICAÇÕES TÉCNICAS


Luiz Cipriano da Costa
Secretário Adjunto de Infra Estrutura
Engenheiro Civil
CREA: 180408724-6





ESTADO DO RIO GRANDE DO NORTE
PREITURA MUNICIPAL DE NOVA CRUZ

ESPECIFICAÇÕES TÉCNICAS

As presentes especificações técnicas têm como objetivo definir os serviços, materiais e processos construtivos a serem utilizadas na execução da pavimentação de diversas ruas do Município de Nova Cruz, Rio Grande do Norte.

1.0 SERVIÇOS PRELIMINARES

Antes do início das obras, a empreiteira se responsabilizará em entrar em contato com a concessionária de energia local para remanejamento de qualquer poste que por ventura esteja nas faixas de rolamento a serem pavimentadas.

Placa da obra

Será em chapa de aço galvanizado, tamanho 2,00m x 3,00m, devendo obedecer rigorosamente o modelo fornecido pelo Governo do Estado.

Serviços topográficos


A locação deverá ser executada com instrumentos topográficos de precisão, devidamente aferidos antes do início dos trabalhos. A locação será feita sempre usando as medidas calculadas sobre as cotas do projeto. Em caso de dúvidas, deverá ser consultada a FISCALIZAÇÃO.

A ocorrência de erro na locação da obra projetada implicará para a CONTRATADA, na obrigação de fazer, por sua conta e risco e, nos prazos estipulados, as modificações, demolições e reposições necessárias.

2.0 MOVIMENTO DE TERRA

Regularização e compactação do subleito

A regularização do subleito será realizado nas áreas a serem pavimentadas, uma vez concluídos os serviços de terraplanagem. A regularização é a operação destinada a conformar o


Luiz Cipriano da Costa
Secretário Adjunto de Infra Estrutura
Engenheiro Civil
CREA: 180408724-6



ESTADO DO RIO GRANDE DO NORTE
PREITURA MUNICIPAL DE NOVA CRUZ

leito da área transversal e longitudinalmente, compreendendo cortes ou aterros com até 20 cm de espessura.

Será executada de acordo com os perfis transversais e longitudinais indicados no projeto, prévia e independentemente da construção de outra camada do pavimento.

Serão removidas, previamente, toda a vegetação e matéria orgânica porventura existentes na área a ser regularizada.

Após a execução de cortes, aterros e adição do material necessário para atingir o greide de projeto, será precedida a escarificação geral, na profundidade de 20 cm, seguida de pulverização, umedecimento ou secagem, compactação e acabamento.

No caso de material não aproveitável para subleito, antes da regularização, deverá ser executado o rebaixamento na profundidade estabelecida em projeto e a posterior substituição do material indicado.

3.0 PAVIMENTAÇÃO


Meio Fio

São limitadores físicos das plataformas das vias. Têm a função de proteger os bordos das faixas de rolamento dos efeitos da erosão causada pelo escoamento das águas precipitadas, que tendem a verter neste sentido devido à declividade transversal. Desta forma os meios-fios têm a função de interceptar este fluxo, conduzindo os deflúvios para pontos previamente escolhidos para lançamento.

Os meios-fios serão assentados e alinhados ao longo da pista de rolamento. Serão de pedra granítica, preferencialmente com comprimento mínimo de 1,0 m. Os meios-fios deverão ter suas faces aparentes sem falhas ou depressões. Quando curvos, os meios-fios deverão obedecer aos raios de curva projetada.

A face livre deverá ficar aproximadamente vertical ao meio-fio, constituindo o ressalto, com 15 a 20 cm de altura exposta. O piso superior do meio-fio deverá ter de 15 a 20 cm de largura.

Os meios fios serão rejuntados com argamassa de cimento e areia no traço 1:3.


Luiz Cipriano da Costa
Secretário Adjunto de Infra Estrutura
Engenheiro Civil
CREA: 180408724-6





ESTADO DO RIO GRANDE DO NORTE
PREITURA MUNICIPAL DE NOVA CRUZ

Pavimentação

Os pavimentos graníticos serão constituídos de pedras entalhadas em forma de paralelepípedos e assentados sobre colchão de areia com espessura de 10cm de modo conveniente a fim de possibilitar o entrosamento necessário e obedecer a condições projetadas de greide, alinhamento e perfil transversal. As juntas serão preenchidas com argamassa de cimento e areia no traço 1:3, alternadas em relação às duas fiadas vizinhas, de tal modo que cada junta ficasse dentro do terço médio do paralelepípedo vizinho.

A penetração da argamassa do rejunte entre as pedras deve ser, no mínimo, de 1/3 da altura da pedra (3,3 a 4,0 cm). O espaçamento entre as pedras (espessura) deve ser de 1,5 a 2,0cm.

Os meios-fios deverão ter suas arestas rigorosamente alinhadas como estabelecida em projeto e serão rejuntados com argamassa.

Calçada

Será executada em concreto não estrutural no traço 1:3:5 (cimento:areia:brita), Fck = 12 Mpa, espessura de 7 cm, preparo manual.


Vale salientar que as rampas de acessibilidade já estão implícitas na execução das calçadas, uma vez que as mesmas são constituídas dos mesmos insumos que compõem o preço unitário das calçadas.

Cordão de meio-fio

Nos locais indicados em projeto, serão executados um cordão de meio-fio em pedra granítica. Serão assentados no sentido transversal do pavimento e rejuntados com argamassa de cimento e areia no traço 1:3.

4.0 RAMPAS DE ACESSIBILIDADE

As rampas serão executadas com concreto não estrutural no traço 1:3:5 (cimento:areia:brita), Fck = 15 Mpa e possuirão uma inclinação de 8,23%. Serão colocadas placas cimentícias com sinalização tátil e visual e deverão ser assentadas com argamassa.


Luiz Cipriano da Costa
Secretário Adjunto de Infra Estrutura
Engenheiro Civil
CREA: 180408724-6





ESTADO DO RIO GRANDE DO NORTE
PREITURA MUNICIPAL DE NOVA CRUZ

Para deixar a rampa com a inclinação indicada no projeto, deverá ser usado fios de nylon ou de outro material que satisfaça o serviço, ligando os pontos de nível mais baixo ao mais alto da rampa.

5.0 DIVERSOS

Placa de identificação de rua

Deverá ser providenciado placa de identificação para todas as ruas. Terão dimensões de 45x25 cm e colocadas em local de fácil visualização. Serão em chapa esmaltada e suporte de aço galvanizado. Seguirão as mesmas especificações dadas para as placas de sinalização vertical do item 4.3 abaixo.

Caiação de meio-fio


Todo o meio-fio deverá ser pintado (pintura à base de cal). Não serão aceitos partes com pinturas incompletas e/ou com falhas.

Placas de sinalização vertical

Será constituída por dispositivos montados sobre suportes, no plano vertical, por meio dos quais são fornecidas mensagens de caráter permanente e eventualmente variáveis, através de legendas ou símbolos, com o propósito de advertir, indicar ou regulamentar o uso das vias pelos veículos e pedestres da forma mais segura e eficiente, visando o conforto e segurança do usuário e melhor fluxo do tráfego.

Inicialmente será feita a marcação da localização dos dispositivos a serem implantados, de acordo com o projeto de sinalização. Após isso, deverá ser escavado uma pequena área para fixação do suporte no terreno. A fixação das placas aos suportes será através de parafusos galvanizados, porcas e contra-porcas.

A implantação da placa deverá ser feita de forma que os suportes fixados mantenham rigidez e posição permanente e apropriada, evitando que balancem, girem ou sejam deslocados.


Luiz Cipriano da Costa
Secretário Adjunto de Infra Estrutura
Engenheiro Civil
CREA: 180408724-6





ESTADO DO RIO GRANDE DO NORTE
PREITURA MUNICIPAL DE NOVA CRUZ


Serão postas placas de sinalização vertical nos locais indicados em projeto. As placas utilizadas são do tipo "PARE" e de indicação do fluxo do trânsito.

Limpeza final da obra

Deverá ser procedida uma limpeza geral ao término da obra.

Nova Cruz (RN), 2 de setembro de 2021.


Luiz Cipriano da Costa
ENGENHEIRO CIVIL – CREA 180408724-6


Luiz Cipriano da Costa
Secretário Adjunto de Infra Estrutura
Engenheiro Civil
CREA: 180408724-6